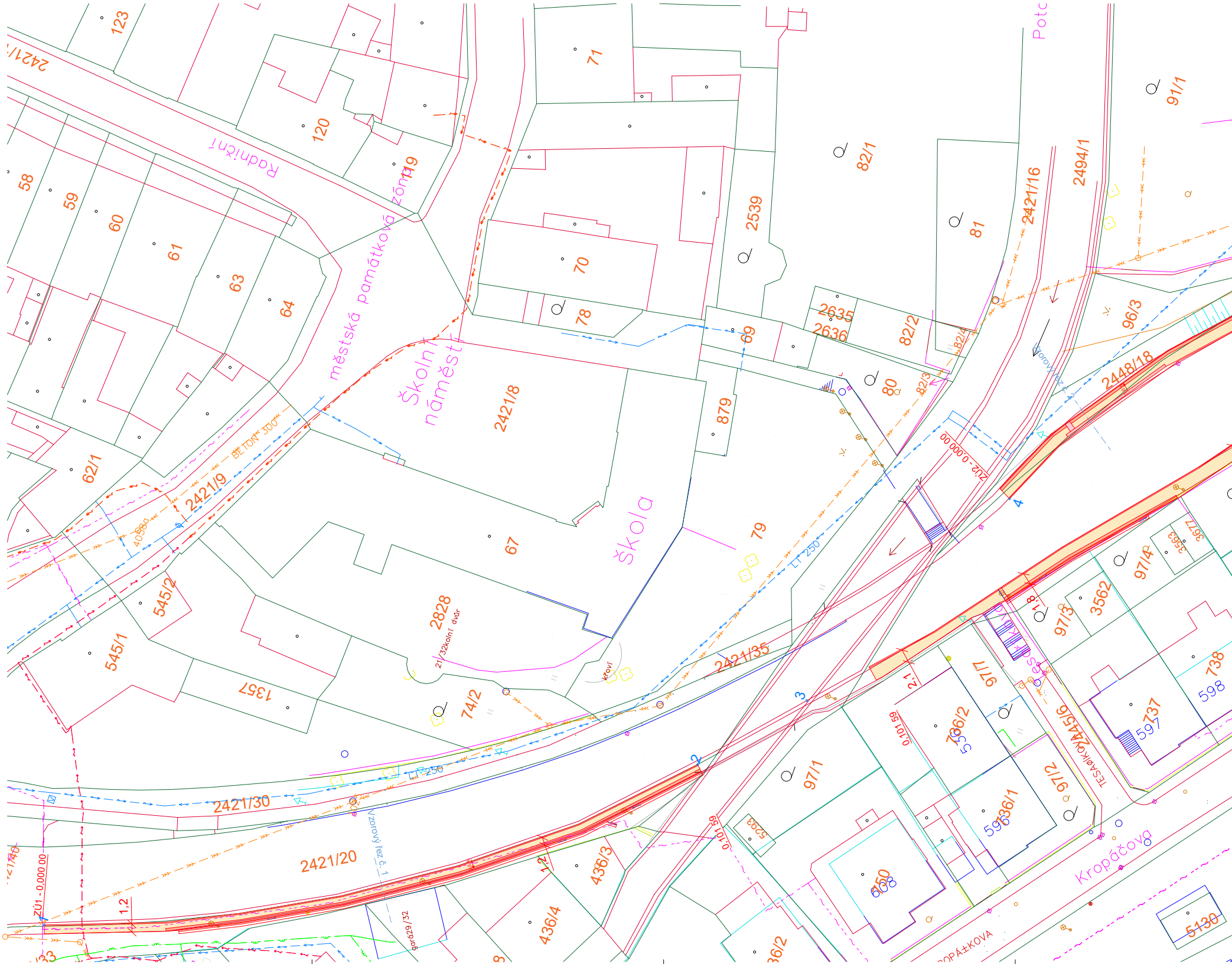
123
2421/
120
119
Radniční
městská památková zóna
58
59
60
61
63
64
62/1
Školní náměstí
2421/8
71
70
78
2539
82/1
81
91/1
2494/1
2421/16
Poto
69
2635
2636
82/2
82/4
82/3
80
879
96/3
2448/18
Vzorový řez č. 2
ZÚ2 - 0,000.00
4
BETON 300
2421/9
4058
545/2
545/1
1357
2828
2132 školní dvůr
67
škola
79
LT 250
křoví
74/2
2421/35
3
2
2421/30
LT 250
Vzorový řez č. 1
2421/20
ZÚ1 - 0,000.00
1,2
1,2
436/3
436/4
gar629/32
97/1
97/7
2,1
0,101.59
736/2
97/2
736/1
5293
0,101.59
650
608
2445/6
TESAŘÍKOVA
Kropáčova
KROPÁČKOVA
97/3
3562
97/4
3563
3677
1,8
738
598
737
597
5130

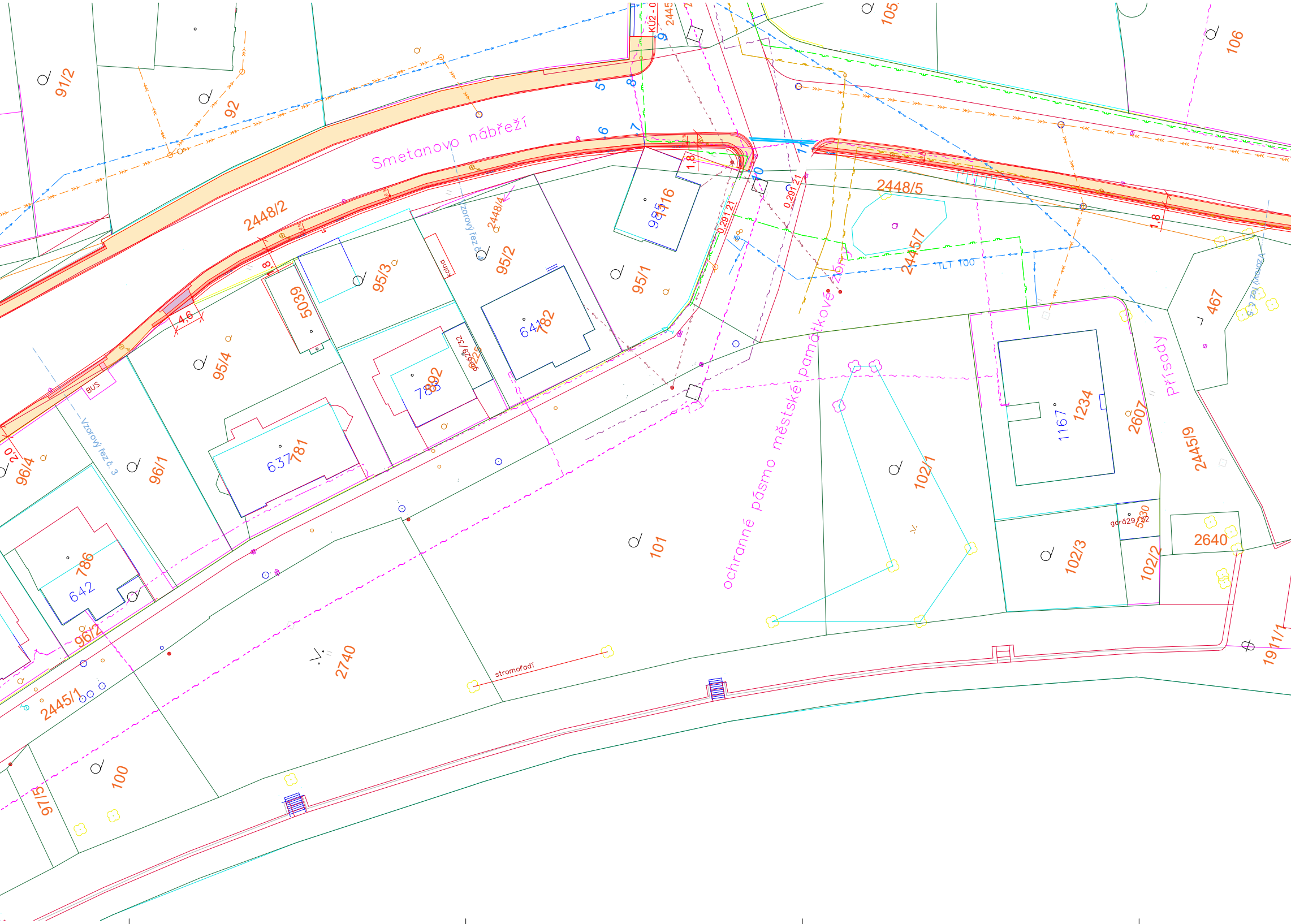
Smetanovo nábřeží
91/2
92
105
106
2448/2
2448/4
2448/5
2445/7
95/1
95/2
95/3
95/4
985
1416
5039
Kolna
Vzorový řez č. 3
641
782
789
892
637
781
96/1
96/2
96/4
786
642
BUS
4,6
1,8
0,291 21
TLT 100
ochranné pásmo městské památkové zóny
101
102/1
102/2
102/3
1167
1234
2607
2445/9
2640
530
garáž 29/32
467
přísady
2740
stromořadí
2445/1
100
97/5
1911/1

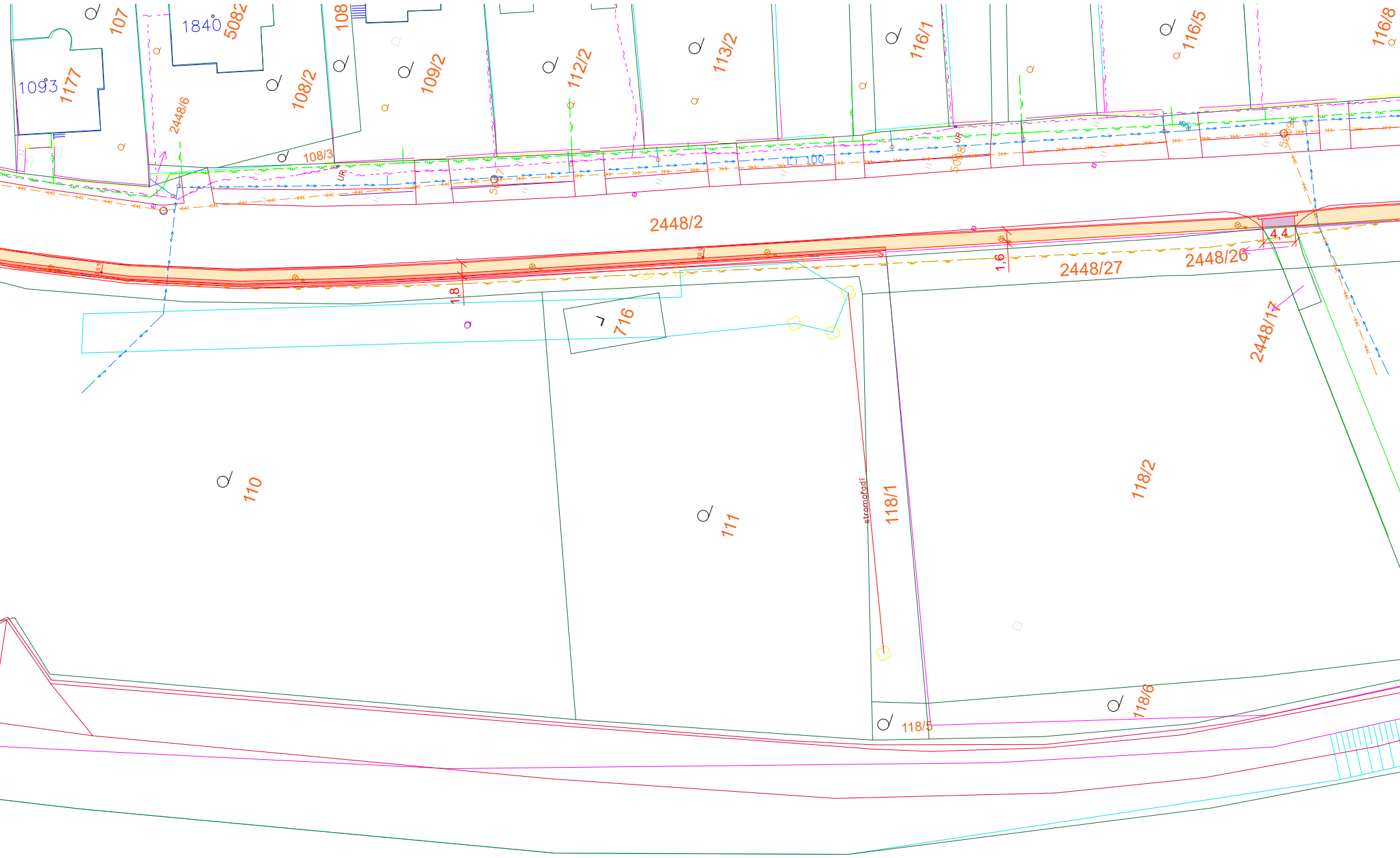
1093
1177
1840
5082
107
108
108/2
108/3
109/2
112/2
113/2
116/1
116/5
116/8
2448/6
UR
100
2448/2
1,8
1,6
4,4
2448/27
2448/26
2448/17
716
110
111
stromořadí
118/1
118/2
118/6
118/5

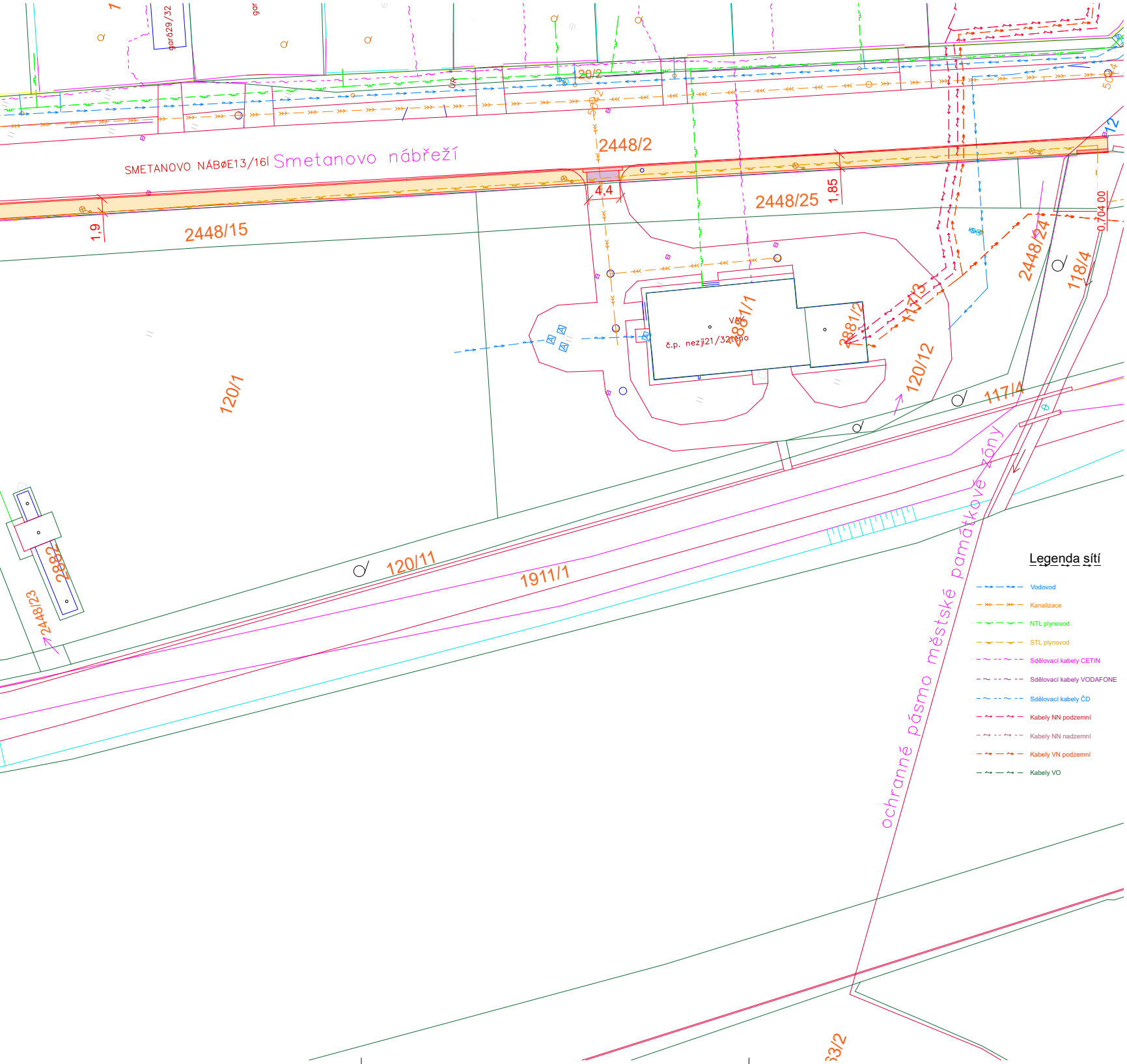
SMETANOVO NÁBØE13/16Í
Smetanovo nábřeží
2448/2
2448/25
2448/15
2448/24
118/4
120/1
120/11
120/12
117/4
1911/1
2881/2
2881/1
1173
2882
2448/23
gar629/32
gar
20/2
4,4
1,85
1,9
0,70
4,00
č.p. nezji21/32těno
ochranné pásmo městské památkové zóny
33/2

Legenda sítí

- Vodovod
- Kanalizace
- NTL plynovod
- STL plynovod
- Sdělovací kabely CETIN
- Sdělovací kabely VODAFONE
- Sdělovací kabely ČD
- Kabely NN podzemní
- Kabely NN nadzemní
- Kabely VN podzemní
- Kabely VO

Seznam dotčených pozemků				
Parcelní číslo	Katastrální území	Druh pozemku	Výměra (m^2)	Vlastník
2421/33	Hranice	ostatní plocha	618	Město Hranice, Pernštejnské náměstí 1, Hranice I-Město ,753 01 Hranice
2448/28	Hranice	ostatní plocha	1711	Město Hranice, Pernštejnské náměstí 1, Hranice I-Město, 753 01 Hranice
2448/20	Hranice	ostatní plocha	1711	Město Hranice, Pernštejnské náměstí 1, Hranice I-Město, 753 01 Hranice
2448/2	Hranice	ostatní plocha	33481	Ředitelství silnic a dálnic ČR, Na pankráci 546/56, Nusle, 14000 Praha 4
2445/17	Hranice	ostatní plocha	42	Město Hranice, Pernštejnské náměstí 1, Hranice I-Město, 753 01 Hranice
2448/28	Hranice	ostatní plocha	331	Ředitelství silnic a dálnic ČR, Na pankráci 546/56, Nusle, 14000 Praha 4
2448/18	Hranice	ostatní plocha	235	Město Hranice, Pernštejnské náměstí 1, Hranice I-Město, 753 01 Hranice
93	Hranice	ostatní plocha	535	Město Hranice, Pernštejnské náměstí 1, Hranice I-Město, 753 01 Hranice
2449/1	Hranice	ostatní plocha	1 086	Město Hranice, Pernštejnské náměstí 1, Hranice I-Město, 753 01 Hranice

Legenda stávajících objektů

- Stávající KN
- Rozhraní ploch
- Budovy

Legenda navržených objektů

- Obrubník
- Chodník
- Vjezd
- Varovný pás; signální pás

Objektová skladba

SO 101 - Chodník ulice Smetanovo nábřeží

S

Výškový systém : Balt po vyrovnání
Souřadnicový systém : JTSK

Revize 01: 03/2023

Rekonstrukce chodníku v ulici Smetanovo nábřeží

UMÍSTĚNÍ: Hranice, ulice Smetanovo nábřeží
STAVEBNÍK: Město Hranice, Pernštejnské náměstí 1, 753 01 Hranice

STUPEŇ PD: DPS	ZAKÁZKA: 202009	DATUM: ZÁŘÍ 2023	AUTORIZAČNÍ RAZÍTKO:
ZODPOVĚDNÝ PROJEKTANT: Bc. Jakub FRAIS	KONTROLOVAL: Bc. Jakub FRAIS	ZPRACOVAL: Bc. Jakub FRAIS	

SISKO spol. s r.o.
PŘEROV
Velká Dlážka 527/6
750 02 Přerov
tel.: 581 222 022
DIČ: CZ 47155558

SO 101 - Chodník ulice Smetanovo nábřeží
SVAZEK: D.1
KOPIE:
Situační výkres - část 1 M 1 : 250
VÝKRES: 001-1